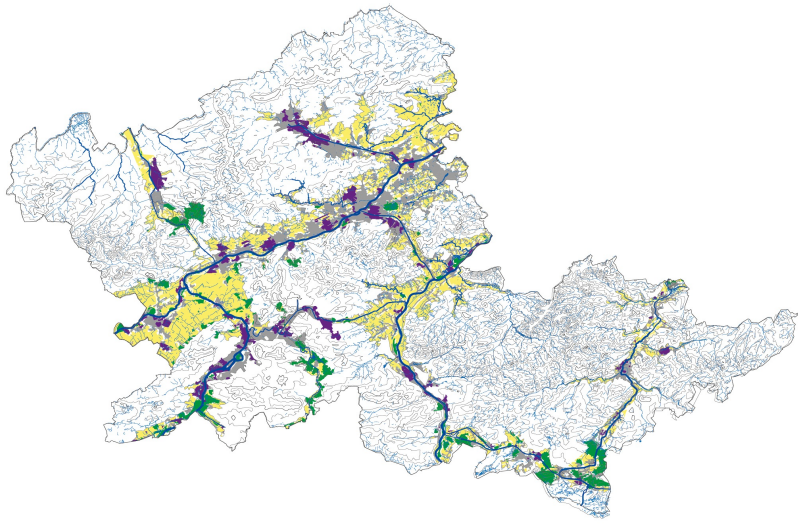


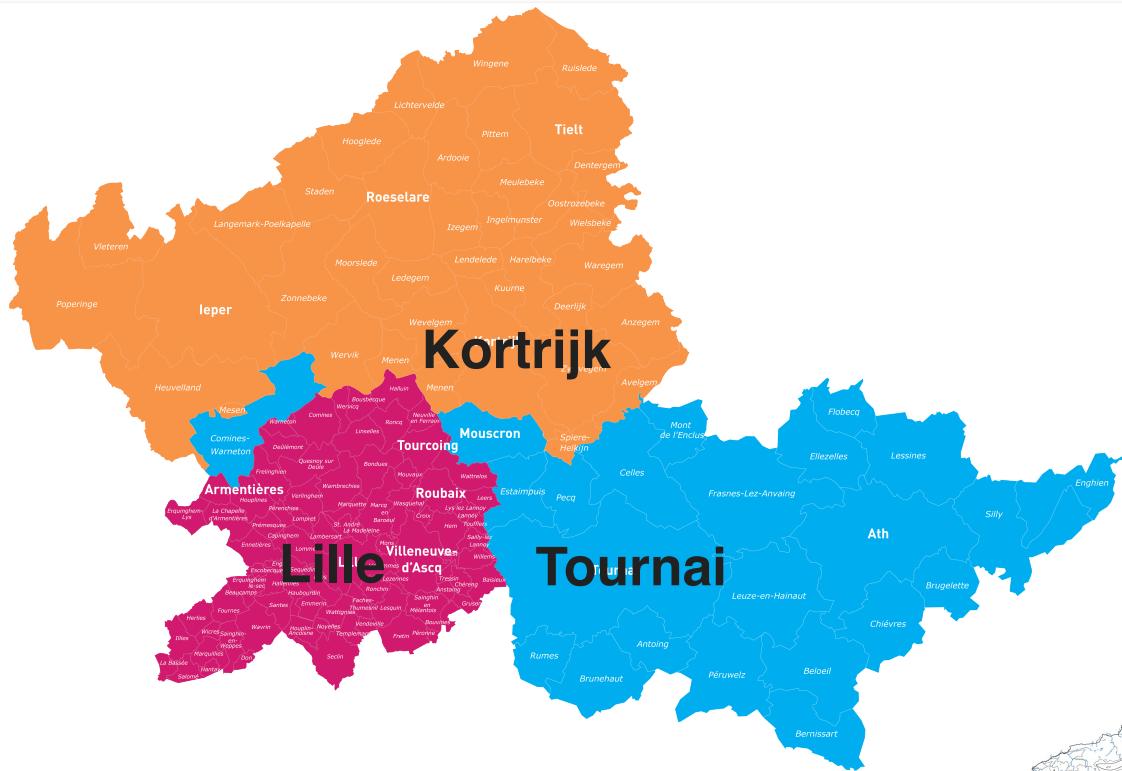


EUROMÉTROPOLE
EUROMETROPOOL
LILLE - KORTRIJK - TOURNAI



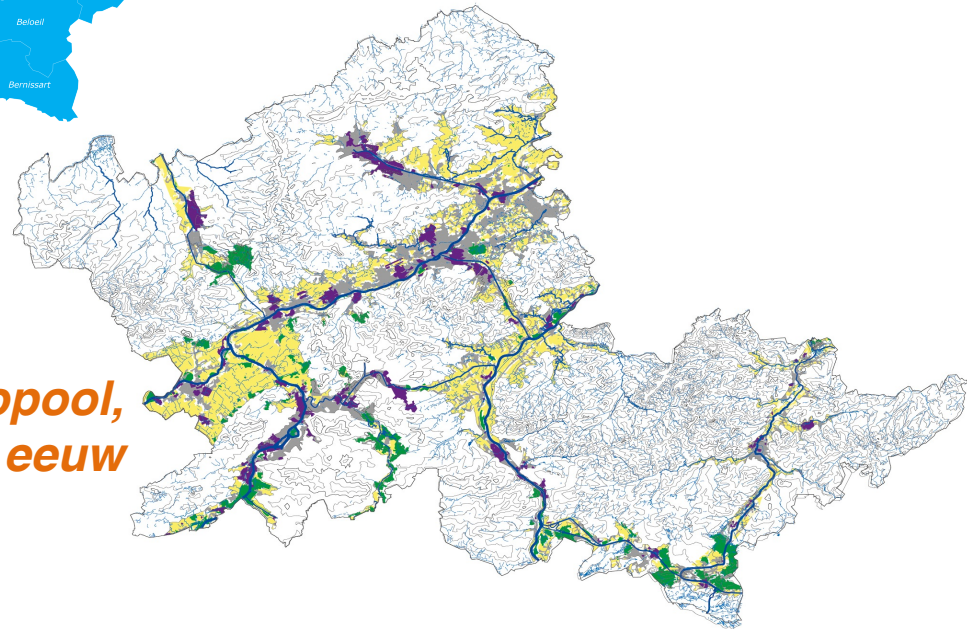
Espace Bleu eurométropolitain

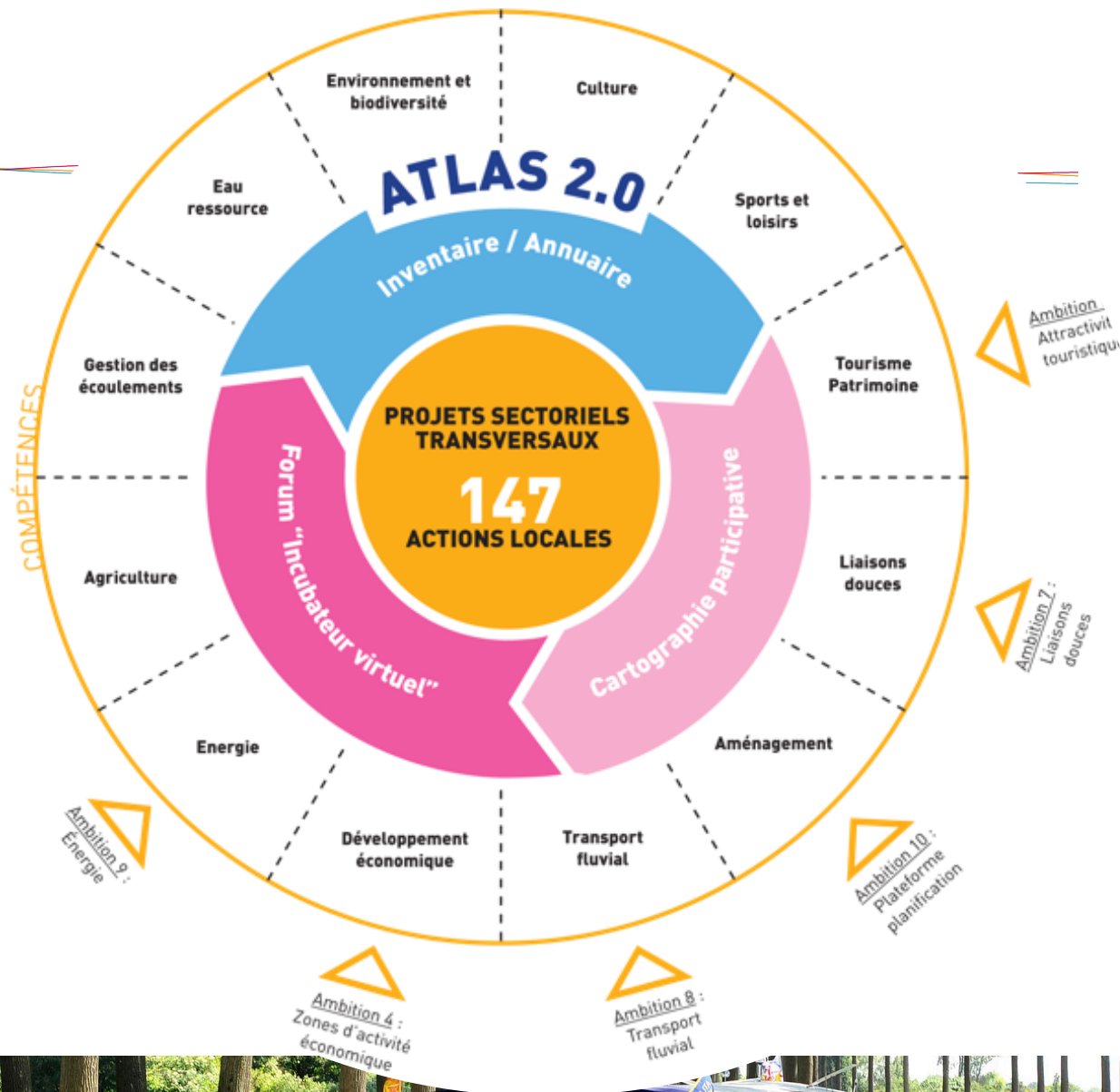
Eurometropolitane Blauwe ruimte



**L'Espace Bleu de l'Eurométropole,
ville du XXIe siècle**

*De Blauwe Ruimte van de Eurometropool,
stad van de XXIe eeuw*






Un outil collaboratif numérique, interactif et participatif des acteurs et projets sur l'eau

➔ **l'ATLAS 2.0**

Een collaboratief, interactief en participatief digitaal instrument van de actoren en projecten rond het water

➔ *de ATLAS 2.0*





Un projet collectif de territoire autour de l'eau

Een collectief streekproject rond water

- Construction d'un nouveau récit de territoire autour de l'eau
- Participation active des citoyens
- Développement économique et touristique durable et équilibré
- Protection de la ressource en eau
- Préservation de la biodiversité et des espaces naturels
- Meilleure gestion des risques (pollution, inondation)
- *Opbouw van een nieuw territoriaal verhaal rond water*
- *Actieve deelname van de burgers*
- *Duurzame en evenwichtige economische en toeristische ontwikkeling*
- *Bescherming van de watervoorraden*
- *Bescherming van de biodiversiteit en de natuurgebieden*
- *Beter beheer van de risico's (vervuiling, overstroming)*





Actions à l'horizon 2018

Acties tegen 2018

1. Un outil collaboratif numérique, interactif et participatif des acteurs et projets sur l'eau → l'ATLAS 2.0

*Een collaboratief, interactief en participatief digitaal instrument van de actoren en projecten rond het water
→ de ATLAS 2.0*

2. Actions locales autour de 3 enjeux de l'eau

Lokale acties rond 3 watergerelateerde uitdagingen

3. Une fête de l'eau à l'échelle de tout le territoire (2018)

Een feest in het teken van het water op schaal van de volledige regio (2018)



Espace bleu – Blauwe ruimte